

**УПРАВЛЕНИЕ ПО ОХРАНЕ И СОХРАНЕНИЮ ИСТОРИКО-КУЛЬТУРНОГО НАСЛЕДИЯ БРЯНСКОЙ ОБЛАСТИ****П Р И К А З**21.12. 2023 г.№ 2-1/227

г. Брянск

Об утверждении границ территории, плана границ территории и режима использования территории объекта культурного наследия регионального значения «Воздвиженская церковь», расположенного по адресу: Брянская область, Мглинский район, с. Курчичи

Правовое управление
администрации Губернатора
Брянской области и Правительства
Брянской области

ЗАРЕГИСТРИРОВАНО« 26 » декабря 2023 г.Регистрационный номер № 20230126025

В целях обеспечения сохранности объекта культурного наследия регионального значения и в соответствии со статьями 3, 3.1, 5, 5.1 и 33 Федерального закона от 25.06.2002 № 73-ФЗ «Об объектах культурного наследия (памятниках истории и культуры) народов Российской Федерации», а также руководствуясь приказом Министерства культуры Российской Федерации от 04.06.2015 № 1745 «Об утверждении требований к составлению проектов границ территорий объектов культурного наследия»

Приказываю:

1. Утвердить границы территории, план границ территории объекта культурного наследия регионального значения «Воздвиженская церковь», расположенного по адресу: Брянская область, Мглинский район, с. Курчичи, согласно приложению 1 к настоящему приказу.

2. Утвердить режим использования территории объекта культурного наследия регионального значения «Воздвиженская церковь», расположенного по адресу: Брянская область, Мглинский район, с. Курчичи, согласно приложению 2 к настоящему приказу.

3. Контроль за исполнением настоящего приказа возложить на И.А. Кочетову, начальника отдела охраны объектов культурного наследия регионального и местного (муниципального) значения управления.

Начальник управления

К.В. Волков

Приложение 1
к приказу управления по охране и
сохранению историко – культурного
наследия Брянской области
от «21» 12 2023 г. № 2-1/227

Описание местоположения границ территории
объекта культурного наследия

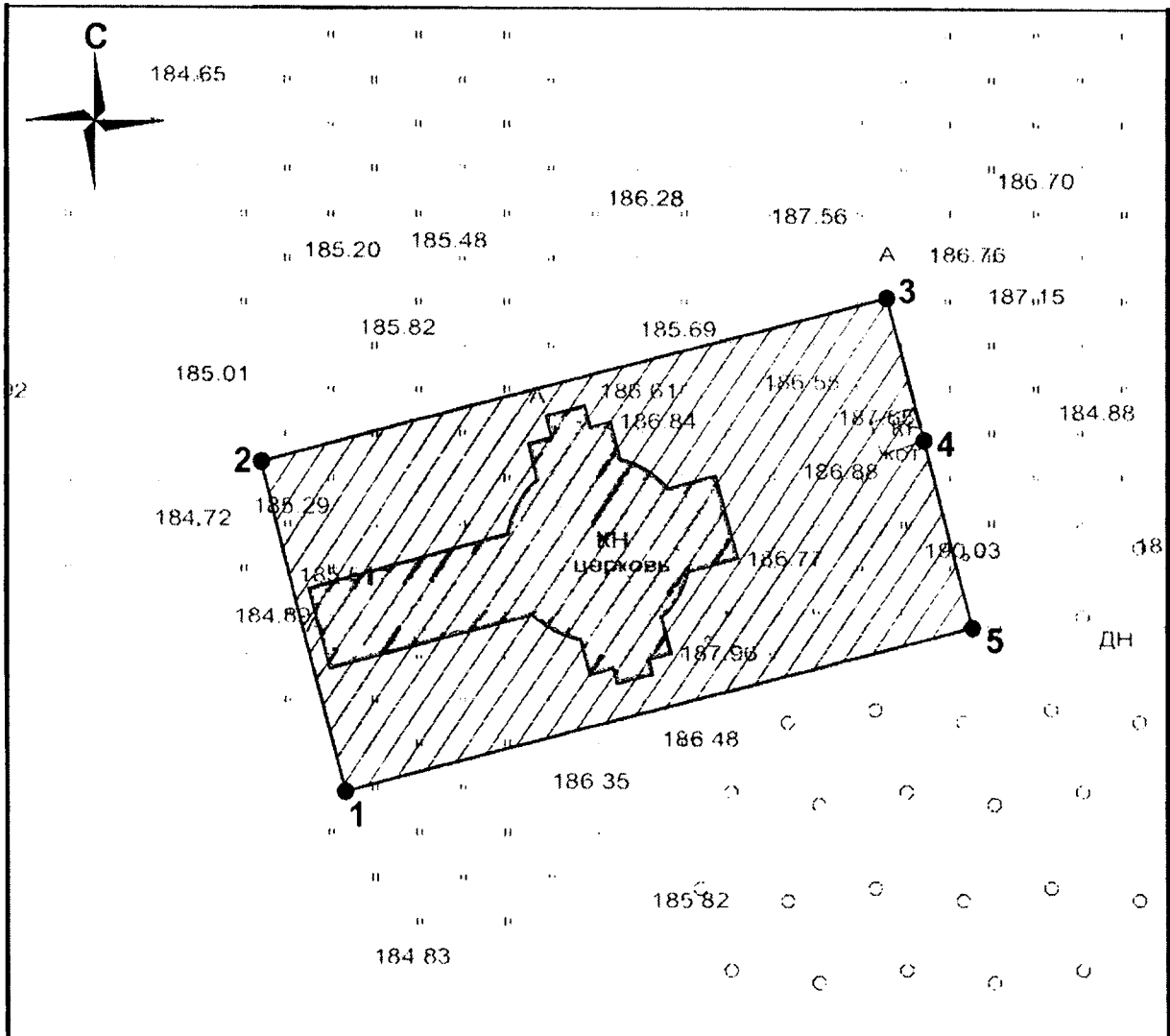
Границы территории объекта культурного наследия устанавливаются согласно плану границ территории объекта культурного наследия регионального значения «Воздвиженская церковь» по линиям, обозначенным цифрами:



Прохождение границы		Описание прохождения границы
от точки	до точки	
1	2	3
1	2	в северо-западном направлении – 26,96 м
2	3	в северо-восточном направлении- 51,46м
3	4	в юго-восточном направлении – 11,71 м
4	5	в юго-восточном направлении- 15,26 м
5	1	в юго-западном направлении, замыкая контур – 51,51м

Координаты характерных (поворотных) точек границ территории
объекта культурного наследия «Воздвиженская церковь»

Сведения о местоположении границ территории объекта культурного наследия					
1. Система координат <u>МСК-32</u>					
2. Сведения о характерных точках части (частей) границы объекта					
Обозначение характерных точек границ	Координаты, м		Метод определения координат характерной точки	Средняя квадратическая погрешность положения характерной точки (Mt), м	Описание обозначения точки на местности
	X	Y			
1	2	3	4	5	6
1	466 759,80	1 280 777,06	Картометрический	0,1	-
2	466 785,90	1 280 770,32	Картометрический	0,1	-
3	466 798,89	1 280 820,11	Картометрический	0,1	-
4	466 787,56	1 280 823,06	Картометрический	0,1	-
5	466 772,79	1 280 826,91	Картометрический	0,1	-
1	466 759,80	1 280 777,06	Картометрический	0,1	-

План границ
территории объекта культурного наследия регионального значения
«Воздвиженская церковь»



-  - объект культурного наследия регионального значения «Воздвиженская церковь», конец XVIII в., расположенного по адресу: Брянская область, Мглинский район, с. Курчичи
-  - территория объекта культурного наследия регионального значения «Воздвиженская церковь», конец XVIII в., расположенного по адресу: Брянская область, Мглинский район, с. Курчичи
- 3 - характерные точки границы территории ОКН

Приложение 2
к приказу управления по охране и
сохранению историко – культурного
наследия Брянской области
от «21» 12 2023 г. № 2-1/227

Режим использования территории
объекта культурного наследия регионального значения
«Воздвиженская церковь»

1. В границах территории объекта культурного наследия «Воздвиженская церковь» **разрешается:**

1.1. ведение хозяйственной деятельности, не противоречащей требованиям обеспечения сохранности объекта культурного наследия и позволяющей обеспечить функционирование объекта культурного наследия в современных условиях;

1.2. проведение работ по сохранению объекта культурного наследия и его отдельных элементов;

1.3. сохранение и воссоздание историко-градостроительной среды объекта культурного наследия;

1.4. установка памятников, монументов, памятных знаков и иной историко-культурной информации, относящейся к объекту культурного наследия;

1.5. благоустройство территории, в том числе устройство ограждений, сооружений инженерной защиты объекта культурного наследия (водоотведения), плиточного и иного покрытия, наружного освещения;

1.6. проведение санитарно-оздоровительных и лечебных мероприятий по всем старовозрастным насаждениям, на основе предварительных дендрологических исследований;

1.7. работы по озеленению территории, в том числе замена существующего озеленения на деревья с компактной кроной, не препятствующих визуальному восприятию объекта культурного наследия;

1.8. проведение ремонта и реконструкции инженерных коммуникаций, в частности: отвода канализационных стоков, водопроводов, линий электропередач, трансформаторных подстанций, газопроводов, линий связи. Проведение таких работ осуществляется на основании проектов, содержащих согласованные разделы об обеспечении сохранности объекта культурного наследия.

2. В границах территории объекта культурного наследия «Никольская церковь» **запрещается:**

2.1. строительство объектов капитального строительства и увеличение объемно-пространственных характеристик, существующих на территории памятника объектов капитального строительства;

2.2. проведение земляных, строительных, мелиоративных и иных работ, за исключением работ по сохранению объекта культурного наследия или его отдельных элементов, сохранению историко-градостроительной или природной среды объекта культурного наследия.